



Gmina
Postomino

Szept Postomina

Wydanie wakacyjne



www.postomino.pl
www.postomino.bip.net.pl
ug@postomino.pl
ePUAP: /postomino/skrytka



www.szept.postomino.pl
szept@postomino.pl

nakład: 10 000 szt.
ISSN 1429-6578

Witamy w Nadmorskiej Gminie Postomino!



Jarosławiec
plaża DUBAJ

Wybierając miejscowość, w której będziesz wypoczywał, czy zastanawiałeś się w jakim to będzie województwie, powiecie czy gminie? Zapewne głównym powodem, dla którego jesteś tu gdzie jesteś jest bliskość Morza Bałtyckiego i chęć odpoczynku.

Wydając gazetę plażową chcieliśmy m.in. żebyś wiedział, gdzie dokładnie się znajdujesz, i co do zaoferowania ma Gmina Postomino.

Zatem, Gmina Postomino położona jest na środkowym wybrzeżu, w północno-wschodniej części województwa zachodniopomorskiego, w powiecie sławieńskim, obejmuje swym zasięgiem 34 miejscowości i 28 sołectw, zajmuje powierzchnię 22 686 ha, zamieszkuje ją ok. 7 000 mieszkańców.

Główną dziedziną aktywności gospodarczej Gminy Postomino jest obsługa ruchu turystycznego, skoncentrowanego głównie

w miejscowościach nadmorskich, takich jak Jarosławiec, Jezierzany, Łącko, Nacmierz czy Rusinowo.

Od północy graniczy z Morzem Bałtykiem. Jej nadmorski teren tworzą wydmy porośnięte lasami sosnowymi i mieszanymi z licznymi stanowiskami sosny czarnej - jest to pas wybrzeża o długości ok. 15 kilometrów. Tereny leśne zajmują 21,1% powierzchni gminy. Zarówno dla turystyki wypoczynkowej jak i krajoznawczej znaczący jest pejzaż Jarosławca, którego plaże zakończone są brzegami

klifowymi dochodzącymi miejscami do ponad 24 m wysokości.

Nieodzwonną atrakcją turystyczną gminy stała się sztuczna kilkuhektarowa plaża okrzyknięta polskim Dubajem. Potężne przedsięwzięcie zostało zrealizowane w latach 2015 - 2017 w ramach projektu „Ochrona brzegów morskich Pobrzeża Koszalińskiego” z Programu Operacyjnego Infrastruktura i Środowisko.



Od roku 2021 plaża Dubaj jest wyposażona w plażowe boiska do gry w siatkę oraz piłkę nożną.



Walory turystyczne i przyrodnicze Gminy Postomino



Przystań kajakowa w Pieńkówku

Gmina Postomino jest doskonałym miejscem dla osób aktywnych i wrażliwych na piękno przyrody, dla miłośników turystyki rowerowej i pieszej, dla ludzi ceniących sobie urodę krajobrazów oraz nieskazitelną naturę.

O wyjątkowości Gminy Postomino pod względem walorów przyrodniczych świadczy fakt, że ponad 30% jej powierzchni znajduje się w granicach obszaru chronionego krajobrazu oraz obszaru Natura 2000.

Wśród atrakcji przyrodniczych gminy należy wymienić rzekę Wieprzę, która przepływa przez jej południową część i stanowi urozmaicony oraz niezwykle malowniczy szlak kajakowy. Wieprza to jedna z piękniejszych rzek polskiego Wybrzeża, prawdziwa ostoja ciszy dająca możliwość bezpośredniego kontaktu z naturą. Miłośnicy kajakarstwa mogą korzystać

z wybudowanych przez Gminę Postomino przystani kajakowych oraz terenów rekreacyjnych zlokalizowanych przy rzece w miejscowościach Pieńkówko oraz Staniewice.

Wody powierzchniowe Gminy Postomino to także barwnie położone jeziora, w których można zaznać relaksu pływając rowerem wodnym, kajakiem, żaglówką czy też wplaw. Akweny te są również niezastąpione dla miłośników wędkarstwa.

W północnej części gminy nieopodal morza znajduje się największe w gminie Jezioro Wicko. To dawna zatoka morska, oddzielona od Bałtyku piaszczystymi mierzejami. Wicko jest jeziorem płytkim, o mulistym dnie, stanowi naturalne siedlisko lęgowe dzikiego ptactwa (m.in. łabędzi, mew, kaczek, gęgaw). Na jeziorze tym co roku odbywają się Mistrzostwa



Spływ kajakowy rz. Wieprzą

Polski Regat Żaglowych Sterowanych Radiem.

Na terenie Gminy Postomino znajdują się również dwa mniejsze jeziora: Pieńkowo i Marszewo. Jezioro Marszewo to malowniczo położony polodowcowy akwen we wschodniej części gminy z czystą wodą i piaszczystą plażą. Już niebawem po zrewitalizowaniu terenu przy jeziorze,

do dyspozycji mieszkańców oraz turystów oddany zostanie kompleks zjeżdżalni, wodny plac zabaw dla dzieci, boisko do siatkówki plażowej, dwa nowe pomosty pływające oraz wyjątkowe miejsca do biesiadowania z altanami, ławkami, miejscem na ognisko. Zlewnia i zbiornik jeziora o maksymalnej głębokości 24 m wykazują wysoki potencjał

przyrodniczy.

Jezioro Pieńkowo, zlokalizowane między Pieńkowem a Postominem, zatopione w parkowej zieleni jest najmniejszym jeziorem gminy. Mimo piaszczystego dna nie odgrywa większej roli turystycznej. Jest jednak niezastąpione dla miłośników wędkarstwa.



Widok z lotu ptaka - j. Marszewo i okolice



Łącko: Na drodze do odkryć



Pokazowy domek z szachulca



Dzwony na wieży kościelnej

Każda miejscowość Gminy Postomino ma swoje historyczne i urokliwe zakątki, które warto poznać i zobaczyć. Na terenie gminy zachowało się wiele zabytków, przetrwało również regionalne budownictwo szachulcowe z drewnianych belek wypełnionych gliną w większości pochodzące z drugiej połowy XIX wieku.

Największe wrażenie robią zabudowania Łącka, którego układ przestrzenny nie został dotąd w istotny sposób przebudowany.

Przez miejscowość Łącko, która od roku 2019 jest w posiadaniu certyfikatu uczestnictwa w Sieci Najciekawszych Wsi w Polsce przebiega Trasa szachulca i legend.

Łącko leży w obrębie Krainy w Kratę. Jako cenny zespół

historyczno – architektoniczno – przyrodniczy jest tej Krainy znakomitym reprezentantem. Pierwsze wzmianki o wsi są z roku 1317. Wówczas nosiła ona nazwę Lanszik, później Lanczk, a w 1491 r. Lantzke - od niemieckiego słowa Lanzig – łąka.

Gdy zakładano wieś jej wnętrze tworzył wolny od zabudowy owalny plac. Był on miejscem postoju dla zwierząt, zapewne mieścił też sadzawkę oraz ogniskował życie społeczne wsi. Zabudowa była na zewnątrz, rozchodząc się promieniście od łukowatych ulic. To charakterystyczny plan owalnicy, typowy dla osad słowiańskich, w szczególności na Pomorzu.

Dziś w centralnym miejscu średniowiecznej owalnicy dominuje

gotycki kościół pw. Zwiastowania Najświętszej Maryi Panny z końca XV w. Wiąże się z nim legenda o odlewaniu dzwonów. Otaczający kościół kamienny mur, a w jego obrębie pomnikowy starodrzew, wprowadzają w klimat miejsca emanującego historią i powiązanych z nią legend.

O urodzie Łącka stanowią też budynki o konstrukcji szachulcowej (rodzaj budownictwa szkieletowego lub słupowo – ryglowego) wznoszone od poł. XIX w., których we wsi zachowało się około trzydziestu. Szachulec wyróżnia to, że przestrzeń pomiędzy drewnianymi belkami, stanowiącymi konstrukcję nośną ścian, jest wypełniona plecionką z łoża lub trzciny, na którą jest narzucona glina,

rozrobiona z sieżką, trocinami lub wiórami. Belki malowano na czarno, a wypełnienie na biało, tworząc kontrastowy wzór kraty.

Przez wieki Łącko należało do Książąt Pomorskich dynastii Gryfitów, podlegając zarządowi dóbr w Jezierzanach. W Łącku, według przekazów, przez kilka lat mieszkał przysły książę Bogusław X (1454-1523), który przeszedł do historii z przydomkiem „Wielki”. Jak głosi podanie Bogusław został wyrzucony z zamku w Darłowie przez swoją matkę. Opiekę nad nim sprawował chłop Hans Lange.

Przydomek „Wielki” nadano Bogusławowi X ze względu na mądra i dojrzałą politykę. Spośród wszystkich Książąt Pomorskich zyskał największe uznanie potomnych. Umocnił władzę książęcą przez utworzenie sądu nadwornego, centralnej administracji, kancelarii i urzędu marszałka. Zreformował dwór i zarząd księstwem.

Po śmierci ostatniego z pomorskich książąt Bogusława XIV (1580-1637) i zakończeniu wojny 30 – letniej (1618 - 48), Łącko przeszło na własność elektorów brandenburskich. Pamięć o pobycie w Łącku młodego księcia Bogusława X żywa była jeszcze w XIX wieku. W miejscu, w którym zamieszkał ufundowano, zachowaną do dziś, okazałą pamiątkową tablicę.

Trasę szachulca i legend poprowadzono tak, by wyeksponować owalnicowy charakter wsi. Zaczyna się ona przy czterech dębach, zwanych Dębami Pokoju, posadzonych na cześć zakończenia wojny francusko – pruskiej (1870 -71). Pamiętajmy jednak, że warto dotrzeć aż do jeziora Wicko, które, prócz piękna wodnej toni, oferuje legendę o tajemniczym łabędziu.



Chata Bogusława X



Gotycki kościół pw. Zwiastowania Najświętszej Maryi Panny z końca XV



- 1 TU JESTEŚ
 - 2 punkty trasy
 - trasa Szachulca i Legend
 - 🏠 miejsca noclegowe
 - 🏠 miejsce odpoczynku
 - 👁️ punkt widokowy
-
- 1 Dęby Pokoju
 - 2 Kościół gotycki
 - 3 Domek z szachulca
 - 4 Pracownia Plastyczna „Kukuryku”
 - 5 Brama Szachulcowa z 1767 roku
 - 6 Chata Bogusława X
 - 7 Plaża, pomost



Niewątpliwą atrakcją Gminy Postomino są szlaki turystyczne...



EuroVelo: ścieżka rowerowa we wsi Łącko

Jazda na rowerze to świetna forma aktywnego wypoczynku. Zachęcamy zatem do zwiedzania, niedostępnych dla pojazdów mechanicznych, zakątków Gminy Postomino. Do zaoferowania mamy kilka szlaków, które poprowadzą przez niesamowity krajobraz pól rolnych, piękne dukty leśne, czy też uroczę miejscowości naszej gminy:

Szlak rowerowy R10 - Nadmorski Szlak Hanzeatycki - EuroVelo 10 (na terenie gminy Jarosławiec - Jezierzany - Łącko - Korlino - Królewo - Marszewo) to międzynarodowy okrężny szlak rowerowy sieci EuroVelo przebiegający dookoła basenu Morza Bałtyckiego o łącznej długości 8539 km. Polski odcinek szlaku o długości 588 km przebiega przez tereny województw: zachodniopomorskiego, pomorskiego i warmińsko-mazurskiego, a jego początek znajduje się na przejściu granicznym Świnoujście/Ahlbeck. Jest szlakiem o niezwykłych walorach przyrodniczych, historycznych i kulturowych.

Trasa regionalna szlak rowerowy żółty: (na terenie gminy: Postomino Pieńkówko Tyń Staniewice Nosalin Pałowo Gać)

Szlak żółty przebiega przez dwie gminy Postomino i Słupsk. Długość szlaku na naszym terenie wynosi 17,6 km. Nazwa Równina Sławieńska nadana została ze względu na przebieg trasy po krainie geograficznej o takiej samej nazwie.

Trasa regionalna szlak niebieski przebiega przez tereny gmin Postomino i Darłowo. Jego początek znajduje się w Darłowie, a nazwa Eryka I wywodzi się z faktu, że Eryk Pomorski - książę pomorski z dynastii Gryfitów urodził się i zmarł właśnie w tym mieście.

Na terenie Gminy Postomino trasa zaczyna się w Rusinowie.

Trasa regionalna szlak rowerowy zielony: Jezierzany - Nacmierz - Bylica - Dzierżęcina - Barzowice - Jezioro Kopań

Szlak zielony podobnie jak szlak niebieski przebiega przez tereny gmin



Trasa poboczna wśród wiatraków - Nosallin

Postomino i Darłowo. Swój bieg rozpoczyna w Palczewicach - gmina Darłowo, przekraczając granicę terytorialną między Barzowicami, a Dzierżęcina wkracza do gminy Postomino.

„Szlak pieszy Północny”, czerwony, przebiegający na terenie gm. Postomino początkowo trasą nadmorską od Wicia przez Rusinowo (pas startowy), dalej do Jarosławca, Jezierzany, Łącka, Korlina, Królewa, Marszewa i do Zaleskich w gm. Ustka.

„Szlak pieszy zielony”: z Ustki do Sławna, na terenie gminy przebiegający przez miejscowości Pieszcz - Staniewice.

Więcej szczegółów na temat szlaków rowerowych znajdziesz na stronie www.postomino.pl.

Największą imprezą rowerową organizowaną na terenie gminy Postomino jest dwudniowy Ogólnopolski Rajd Rowerowy "Racibora", który w tym roku przypada na 12-13 sierpnia.



EuroVelo: z pasa startowego w stronę Jarosławca



Łącko - przystanek przy zabytkowym kościele



Jarosławiec, przejażdżka na ul. Spacerowej




Pieńkówko - szlak zwiniętych torów



Co z tymi kamieniami?

Kamienie na plaży występują naturalnie. Z informacji uzyskanych od Urzędu Morskiego w Szczecinie wynika, że tak zbudowane są warstwy podłoża w rejonie Jarosławca. Jednego roku jak morze odłoży piach, to plaża może być bardziej piaszczysta, a innego roku jak mamy do czynienia z silnymi zjawiskami sztormowymi, odkrywana jest warstwa kamienia (rumowiska) i plaża jest wówczas kamienista. Jest to naturalny proces, którego zakłócenie mogłoby

spowodować procesy erozyjne w podbrzeżu i wybrzeżu morskim. Dlatego też nie jest możliwe uprzątnięcie kamieni z plaży. Należy zachować pierwotny stan warstw geologicznych, aby nie dopuścić do obniżenia poziomu plaży i dalszego wdzierania się morza w ląd. Zjawisko to spowodowałoby przyspieszenie procesu erozyjnego i zagrożenie dla istniejącego klifu czy też wydm w rejonie Jarosławca.



"Pas Startowy Jarosławiec" jest to nieczynny drogowy odcinek lotniskowy



Drogowy odcinek lotniskowy (DOL) jest to odcinek drogi publicznej przystosowany do startów i lądowań samolotów wojskowych. Jest to czteropasowy odcinek drogi zazwyczaj wiodącej przez las, przystosowany do startów i lądowań samolotów wojskowych.

Na obu końcach drogi startowej znajdują się poszerzenia – miejsca postoju samolotów (MPS), na których w sytuacjach awaryjnych można prowadzić obsługę samolotów (tankowanie, ładowanie amunicji). Może być także awaryjnie użyty przez samoloty cywilne.

Właścicielem większego odcinka pasa startowego w Jarosławcu jest Skarb Państwa - Nadleśnictwo Sławno i częściowo Gmina Postomino.

W Polsce znajduje się 21 drogowych odcinków lotniskowych, z czego tylko dwa są czynne. Pozostałe znajdują się w różnym stanie technicznym, niemniej nawierzchnia tych, które zostały włączone w ciąg głównych dróg krajowych ulega przyspieszonej erozji, w wyniku czego powstają na nich koleiny, uniemożliwiające bezawaryjne lądowanie.



Strefa Płatnego Parkowania i płatne parkingi w Jarosławcu

Od 15 czerwca do 15 września funkcjonuje w Jarosławcu i w Rusinowie na tzw. pasie startowym Strefa Płatnego Parkowania oraz pobierane są opłaty za parkowanie na parkingach gminnych.



Podkład mapowy - openstreetmap.org

Legenda:

- zakres Strefy Płatnego Parkowania
- zakres płatnych parkingów

Strefą Płatnego Parkowania (SPP) objęte są:

- ul. Bałtycka (na odcinku od ul. Parkowej do ul. Leśnej),
- ul. Leśna (na odcinku od ul. Nadmorskiej do ul. Bałtyckiej),
- ul. Nadmorska,
- ul. Parkowa,
- ul. Uzdrowska,
- ul. Szkolna,
- ul. Wczasowa,
- ul. Różana,
- ul. Bzowa,
- ul. Krokusowa,
- ul. Konwaliowa,
- ul. Chabrowa
- oraz droga gminna nr 160063Z w miejscowości Rusinowo (tzw. pas startowy na odcinku od Jarosławca do skrzyżowania z ul. Letniskową w Rusinowie).

Płatne parkingi gminne (oznaczone kolorem czerwonym na mapie) zlokalizowane zostały przy ul. Dorszowej, ul. Szkolnej oraz ul. Krokusowej, opłaty za parkowanie

na tych parkingach pobierane są przez całą dobę we wszystkie dni tygodnia.

Strefa Płatnego Parkowania (oznaczona kolorem niebieskim na mapie) funkcjonuje od poniedziałku do piątku w godzinach od 9.00 do 21.00.

Stawki opłat za parkowanie ustalone zostały w następującej wysokości:

- pierwsze pół godziny parkowania – 2,00 zł,
- pierwsza godzina parkowania – 4,00 zł,
- dwie godziny parkowania – 8,80 zł,
- trzy godziny parkowania – 14,50 zł,
- za każdą kolejną godzinę parkowania, powyżej 3 godzin, należy doliczyć 4,00 zł,
- opłata dzienna za jeden dzień parkowania – 40,00 zł.

Ponadto mieszkańcom Gminy Postomino umożliwiono wykupienie sezonowego abonamentu (od 15 czerwca do 15 września) w wysokości 100,00 zł.

Opłaty za postój pojazdów w SPP oraz na płatnych parkingach można uiszczać poprzez wykupienie biletu w parkometrze lub opłacenie postoju przy użyciu aplikacji mobilnej CityPark, czy też wykupienie karty abonamentowej.

Za nieuiszczenie opłaty za parkowanie pojazdu w SPP, na parkingach gminnych lub za przekroczenie opłaconego czasu parkowania pobiera się opłatę dodatkową w wysokości 200,00 zł. W przypadku uiszczenia opłaty dodatkowej w terminie 7 dni kalendarzowych od dnia wystawienia wezwania do jej uiszczenia, wysokość opłaty ulega pomniejszeniu do kwoty 100,00 zł.

Zasady funkcjonowania strefy płatnego parkowania (SPP) na terenie gminy Postomino określają Uchwały Rady Gminy Postomino oraz Zarządzenia Wójta Gminy Postomino.

Biuro Strefy Płatnego Parkowania znajduje się przy ul. Słonecznej 28 w Jarosławcu (róg ul. Słonecznej i Spacerowej).





Pobór Opłaty Miejscowej

Opłatę miejscową pobiera się od osób fizycznych przebywających dłużej niż dobę w celach turystycznych, wypoczynkowych lub szkoleniowych w miejscowościach: Jarosławiec, Jezierzany, Łącko, Nacmierz/Rusinowo.

Uchwałą Nr LII/455/22 Rady Gminy Postomino z dnia 27 października 2022 r. w sprawie określenia stawek opłaty miejscowej oraz zasad jej poboru ustalono stawkę

opłaty miejscowej w 2023 r. w wysokości 2,80 zł za każdą rozpoczętą dobę pobytu od osoby.

Serdecznie dziękuję za uiszczenie opłaty miejscowej, która pomaga nam w utrzymaniu infrastruktury turystycznej. Mam nadzieję, że wypoczynek w Gminie Postomino jest i będzie dla Państwa niezapomnianym przeżyciem.

Wójt Gminy Postomino
Janusz Bojkowski



Korzystając z kąpielisk pamiętaj:

Nie wolno:

- a) przekraczać granic stref oznaczonych bojami:
 - boje czerwone – strefa dla nieumiejących pływać o głębokości do 120 cm,
 - boje żółte – strefa dla umiejących pływać o głębokości do 4 m,
 - boje białe - wydzielony brodzik dla dzieci o głębokości do 40 cm.
- b) wchodzić do wody wbrew zakazowi ratownika,
 - flaga biała – kąpiel dozwolona,
 - flaga czerwona – kąpiel wzbroniona,
 - brak flag oznacza brak dyżuru ratowniczego,
- c) niszczyć urządzeń i sprzętu kąpieliska,
- d) zakłócać wypoczynku i kąpeli innych osób, a w szczególności popychać i wrzucać inne osoby do wody, wchodzić na wieże i skakać z nich, zaśmiecać i brudzić teren kąpieliska.

Zabrania się:

- a) wprowadzania zwierząt na teren kąpieliska,
- b) wstępu na kąpielisko osobom, których stan wskazuje na spożycie alkoholu,
- c) sprzedaży, wnoszenia, podawania i spożywania napojów alkoholowych na terenie kąpieliska.

Dzieci do lat 7 mogą przebywać na terenie kąpieliska oraz kąpać się wyłącznie pod opieką osób dorosłych.

Osoby korzystające z kąpieliska zobowiązane są ściśle stosować się do poleceń ratowników.


Kąpieliska są zarządzane przez Gminę Postomino.

W tym roku znajdują się przy zejściach na plażę w Jarosławcu nr: 2, 5, 8 oraz w Rusinowie przy zejściach na plażę nr: 9 i 12.

Są czynne codziennie w godzinach 9:30– 17:00 od 26 czerwca do 27 sierpnia 2023 r.

W razie wypadku należy powiadomić służby ratownicze –

- telefony służb ratowniczych 112 lub 601 100 100,
- Pogotowie ratunkowe – nr alarmowy 999
- Straż pożarna – nr alarmowy 998
- Policja – nr alarmowy 997
- Straż Gminna - Komendant - 609 32 95 45



Poza miejscami wyznaczonymi jako kąpieliska nie ma ograniczeń dotyczących wprowadzania psów na plażę.



Gmina
Postomino

Jarostawie

wykaz zejść na plażę wraz z pasem sta



Nowe oznakowania wejść i wyjść na plażę

Przy wejściach i wyjściach z plaży w Jarostawcu i Rusinowie zamontowane zostało nowe oznakowanie.

Tablice zawierają niezbędne informacje tj. nr wejścia, a także nr ratunkowy nad wodą, kierujący do najbliższego centrum dyspozytorskiego. W okresie strzeżonych kąpielisk wejścia na plażę, które będą dozorowane przez ratowników zostaną oznaczone dodatkową tabliczką "plaża strzeżona".

Nowością na tablicach w naszej gminie jest znak graficzny, ułatwiający, szczególnie dzieciom, rozpoznanie miejsca w którym się znajdują.

Mamy nadzieję, że nowe tablice spodobają się mieszkańcom i turystom oraz będą przydatne podczas korzystania z naszych plaż.





Jarosławiec
artowym



Legenda

- bankomat
- punkt informacji turystycznej
- fontanna
- poczta
- zakaz ruchu dla pojazdów
- latarnia
- zejście na plażę nr (2)
- przystanek autobusowy
- parking strzeżony
- parking
- kościół
- pomoc medyczna

Poligon to nie szlak turystyczny

Drodzy Turyści, w trosce o Wasze bezpieczeństwo informujemy:

- teren poligonu stanowi teren zamknięty Resortu Obrony Narodowej;
- przemieszczanie się/ poruszanie się po jego terenie może odbywać się tylko na podstawie przyznanego uprawnienia (przepustek);
- rejestracja obrazu i dźwięku na terenie poligonu jest zabroniona.

Na terenie poligonu nie są wytyczone żadne drogi/ścieżki rowerowe, szlaki turystyczne, trasy edukacyjne, itp., a wszelkie formy rekreacji i turystyki są zabronione – w tym urban exploration, czy też chęć zobaczenia „żołnierzy w akcji”. Przemieszczanie się pojazdów i kolumn wojskowych, zajęcia z wykorzystaniem amunicji i materiałów wybuchowych, a także możliwość wystąpienia na terenie poligonu przedmiotów wybuchowych i niebezpiecznych stanowią zagrożenie dla życia i zdrowia każdej osoby, która nieuprawniona przebywa na poligonie.

NIEPRAWDZIWE/OBIEGOWE INFORMACJE DOTYCZĄCE POLIGONU

Osoby, które dokonują wejścia/wjazdu/wtargnięcia na teren poligonu bardzo często powołują się na opublikowane „gdzieś” informacje albo na

tw. zasłyszane informacje lub stwierdzają, że: „zawsze tak było” lub „zawsze było można”. Centralny Poligon Sił Powietrznych w Ustce nie ponosi odpowiedzialności za pojawiające się w przewodnikach turystycznych, aplikacjach, mediach i portalach społecznościowych nieautoryzowane informacje nt. dostępności terenu poligonu. Teren poligonu jest niedostępny cały czas – 24 godziny na dobę, 7 dni w tygodniu. Warto podkreślić, że dotyczy to również weekendów, ponieważ z doświadczeń żołnierzy pełniących służbę dyżurną, pracowników ochrony oraz przedstawicieli Żandarmerii Wojskowej dokonujących zatrzymań i kontroli na poligonie wynika, że duża część osób, które weszły/wjechały/wtargnęły na teren poligonu twierdzi, że: „przecież w weekendy można”.

ZA NIEUPRAWNIŁE PRZEBYWANIE NA TERENIE POLIGONU GROŻĄ KONSEKWENCJE KARNE

Nieuprawnione przebywanie na terenie wojskowym stanowi wykroczenie w myśl art. 79 Ustawy z dnia 22 czerwca 1995 roku o zakwaterowaniu Sił Zbrojnych RP i może skutkować między innymi nałożeniem kary grzywny w wysokości do 500 PLN. Ponadto, na dodatkowe sankcje narażają się osoby wjeżdżające pojazdami (w tym rowerami) na teren poligonu łamiąc zakaz ruchu w obydwu

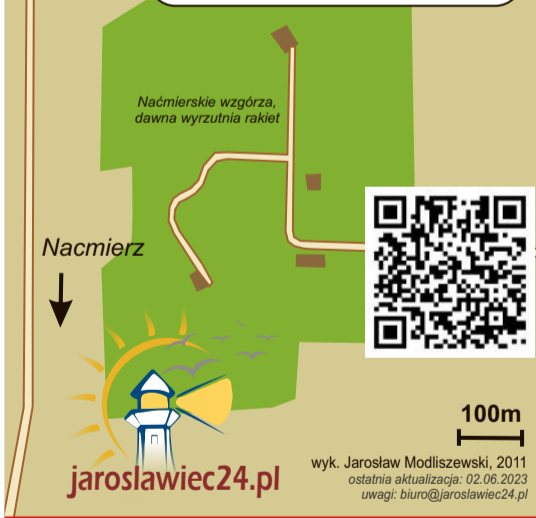
kierunkach (znak drogowy B-1) lub pojazdem silnikowym do lasu, a także dokonujące rejestracji obrazu i dźwięku.

OTWARTE SZLABANY NIE OZNACZAJĄ MOŻLIWOŚCI WSTĘPU

Zamknięte zapory (szlabany) są jedynie dodatkowym zabezpieczeniem wykorzystywanym przy głównych wjazdach na poligon. Używa się ich w przypadku wyjątkowo trudnych, złożonych i niebezpiecznych przedsięwzięć i są przede wszystkim informacją dla innych żołnierzy. Fakt, że pozostają one otwarte nie oznacza możliwości wejścia/wjazdu. Przy każdym wjeździe, nie tylko głównym, stoją tablice ostrzegawcze, które nie znalazły się tam przypadkiem. Napisy „Wstęp wzbroniony”, czy „Stój – ostre strzelanie” odzwierciedlają stan faktyczny i to one są adresowane przede wszystkim do osób cywilnych.

Dbajmy o nasze wspólne bezpieczeństwo. Poligon wojskowy to nie miejsce wypoczynku i rekreacji tylko miejsce ćwiczeń i szkoleń!

źródło: <https://cpsp.wp.mil.pl/pl/articles/6-aktualnosci/uwaga-wazny-komunikat-dotyczacy-bezpieczenstwa/>





NADMORSKA GMINA POSTOMINO - www.postomino.pl

Gmina
Postomino

Kalendarz imprez LATO 2023

3 czerwca 2023

Dzień Rodziny – Postomino

4 czerwca 2023Wyścig ze startu wspólnego w ramach
Mistrzostw Polski Zrzeszenia LZS
w Kolarstwie Szosowym Kobiet
oraz XXVI edycji Pucharu Polski
– Jarosławiec**24 czerwca 2023**„Batalia o prosię i beczkę piwa”
– Korlino**25 czerwca 2023**II Turniej Kół Gospodyń Wiejskich
oraz prezentacja gminnych OSP –
Rusinowo**1 lipca 2023**Koncert Młodzieżowej Orkiestry Dętej,
przysięga OSP Miechów – Jarosławiec**2 lipca 2023**XXXI Bieg po Plaży i biegi towarzyszące
– Jarosławiec**7 - 15 lipca 2023**Manewry wojsk XVII wieku
– Łącko, Jarosławiec**11 lipca 2023**Kino plenerowe film pt.:
„Wystrzałowe wesele” – Nosalin**11 - 23 lipca 2023**Jarmark sztuki i rękodzieła
– Jarosławiec**14 lipca 2023**Koncert Szymon Wydra & Carpe Diem
– Jarosławiec**19 lipca 2023**Letni Wieczór Organowo – Kameralny
w kościele w Jarosławcu**25 lipca 2023**Kino plenerowe film pt.: „Szalony Świat
Louisa Waina” – Postomino**26 lipca 2023**Letni Wieczór Organowo – Kameralny
w kościele w Jarosławcu**28-30 lipca 2023**Piknik Kół Gospodyń Wiejskich
i Stowarzyszeń z terenu Gminy
Postomino – Jarosławiec**28 lipca 2023**

Koncert Zespołu Universe – Jarosławiec

29 lipca 2023Koncert Zespołu Abba Cover
– Jarosławiec**2 sierpnia 2023**Letni Wieczór Organowo – Kameralny
w kościele w Jarosławcu**5 sierpnia 2023**

„Koncert Wahadłowy” – Jarosławiec

6 sierpnia 2023Jubileusz 20-lecia Młodzieżowej
Orkiestry Dętej**9 sierpnia 2023**Letni Wieczór Organowo – Kameralny
w kościele w Jarosławcu**11-13 sierpnia 2023**Piknik Kół Gospodyń Wiejskich
i Stowarzyszeń z terenu Gminy
Postomino – Jarosławiec**11 sierpnia 2023**Koncert „Trzech Tenorów”
– Jarosławiec**12 sierpnia 2023**Koncert Zespołu „Kris&Justyna”
– Jarosławiec**12 - 13 sierpnia 2023**Ogólnopolski Rajd Rowerowy
„Racibora” – start Jarosławiec**14 sierpnia 2023**Kino plenerowe film pt.:
„Bejbis” – Rusinowo**18 sierpnia 2023**

Koncert Zespołu „MITRA”

20 sierpnia 2023Prezentacja Kapel Ludowych
„Na Folkową Nutę” – Jarosławiec**2 września 2023**30 lecie – Dożynek Gminnych
w Wilkowicach – na scenie:
MASTERS, ENJOY,
S.T.S.B. fka FUN FACTORY**Szczegóły na plakatach i stronach www**CENTRUM
KULTURY I SPORTU
W POSTOMINIE

Centrum Kultury i Sportu w Postominie

76-113 Postomino 97

tel./fax: (59) 810 93 73

e-mail: ckis@postomino.pl

www.ckis.postomino.pl

www.postomino.pl

POLECA:



jaroslawiec24.pl

ORGANIZATORZY zastrzegają sobie prawo zmiany terminu imprez



31. BIEG PO PLAŻY

2 VII 2023

JAROSŁAWIEC

Tu wypoczywam!



Gmina Postomino



W maju 1991 roku nastąpił historyczny moment narodzin wielkiego biegania w Gminie Postomino. Bieg po Plaży to flagowa impreza sportowa odbywająca się na terenie gminy, na stałe wpisana do kalendarza imprez. Bieg odbywa się, co do zasady w pierwszy weekend lipca każdego roku. Pomysłodawcą Biegu jest Pan Zdzisław Ludwikowski, wieloletni pracownik Urzędu Gminy Postomino oraz Centrum Kultury i Sportu w Postominie.

Zaczął się od przełajowego biegania regionalnego, poprzez ogólnopolskie, aż do międzynarodowego. Rosła ilość startujących w różnych kategoriach wiekowych i dystansach. Rosły szeregi radośnie biegającej młodzieży. Padaly

Ludwikowski. To dzięki niemu dziś możemy się cieszyć z Międzynarodowym Biegiem, którego trasa biegnie urokliwymi uliczkami Jarosławca, piaszczystą plażą i przepięknymi duktami leśnymi. Nikt inny nie opowie nam lepiej historii Biegu po Plaży jak sam pomysłodawca:

"Pod koniec 1990 r. w trakcie trwania mojej przygody z bieganiem (trenowałem wówczas w słupskim klubie „Morena”) zwróciłem się z inicjatywą do ówczesnego Naczelnika Gminy Zbigniewa Galka, żeby na terenie naszej gminy zorganizować bieg. Naczelnik długo wsłuchiwał się w to, co mówiłem o bieganiu, o tym jak ta dyscyplina sportu upowszechnia się w innych

miejsowościach i że u nas też by się przydało „coś” zrobić dla promocji gminy. Co prawda odpowiedzi na miejscu nie otrzymałem, ale już na początku 1991 r. zostałem poproszony na rozmowę do Urzędu Gminy, gdzie oprócz Naczelnika Zbigniewa Galka obecny był także Alfred Obszański, ówczesny dyrektor Gminnego Ośrodka Kultury.

Powiedziano mi: „Jak potrafisz zorganizować, to do roboty”. Pierwszym krokiem, jaki poczyniłem w celu organizacji biegu było przygotowanie regulaminu, który rozdawałem na zawodach, rozesłałem do szkół i prasy lokalnej.

Wszędzie w Polsce gdzie biegałem były biegi uliczne, przełajowe na różnych podłożach, ale nigdzie nie było biegania po plaży. Na pierwszej, ośmiokilometrowej trasie pod koniec maja 1991 r. mimo klifowego brzegu udało się zbiec na pewien odcinek plaży. W późniejszych rozmowach z uczestnikami przekonano nas do przeniesienia startu i mety do centrum Jarosławca i włączenia większego odcinka plaży i tak jakoś sama wyszła nazwa „bieg po plaży”, która trwa do dziś."

Fantastyczna przygoda niezapomniane przeżycie – to najczęściej powtarzana opinia wydawana, od wielu lat, przez uczestników i obserwatorów biegu.



Rok 1993 - odbiór nagród



Rok 2022 - odbiór nagród



kolejne rekordy frekwencji, przybywało krajowych i zagranicznych gwiazd biegania długodystansowego. Rozrastały się szeregi sponsorów - wielkich sympatyków biegania. Rozwijały się imprezy okobiegowe. Zmieniały się składy imienne organizatorów. Przyjeżdżali coraz zaciejsi goście, sportowcy-olimpijczycy, ludzie polityki i kultury.

...a bieg od ponad 30 lat ciągle tak samo przyciąga i budzi zachwyt zawodników i kibiców.

Jak to się zaczęło?

Pomysłodawcą letniej imprezy sportowej w Jarosławcu jest Zdzisław





Rozkład jazdy linii autobusowych

Zapraszamy do korzystania z połączeń komunikacyjnych realizowanych przez PKS Słupsk oraz DPP Darłowo na terenie Gminy Postomino.

linia 209 Nacmierz- Jarosławiec- Postomino- Słupsk

- odjazdy z Nacmierza 6:20, 9:55, 12:25, 15:05
- powroty ze Słupska 8:30, 11:00, 13:40, 16:40

Szczegółowe rozkłady jazdy wszystkich połączeń autobusowych można uzyskać na stronie internetowej przewoźnika: www.pks.slupsk.pl, lub telefonicznie: 789 407 700, 59 842 42 56 oraz na przystankach autobusowych.

linia Rusinowo-Sławno przez Nacmierz, Korlino, Królewo, Chudaczewo, Masłowice, Kanin, Stary Kraków

- Wyjazd z Rusinowa: 6:37
- Wyjazd ze Sławna: 16:00

linia Sławno - Rusinowo tzw. linia środka dnia przez Kanin, Wszedzień, Korlino, Łącko, Jezierzany, Jarosławiec, Rusinowo


- Wyjazd ze Sławna: 13:40
- Wyjazd z Rusinowa: 14:46

linia nr 7 – Rusinowo - Sławno przez Jarosławiec, Jezierzany, Łącko, Nacmierz, Kanin, Chudaczewo, Postomino, Pieńkówko, Staniewice

- Wyjazd z Rusinowa- 6:27
- Wyjazd ze Sławna: 16:00

linia Jarosławiec - Sławno tzw. handlowa przez Kanin, Postomino, Staniewice (o 8:00 i o 12:46 przejazd przez Kanin i Stary Kraków)

- Wyjazd z Jarosławca: 8:34, 12:46
- Wyjazd ze Sławna: 8:00, 12:00



linia wakacyjna Sławno - Jarosławiec przez Stary Kraków, Jezierzany

- Wyjazd ze Sławna: 9:00, 10:30, 15:00
- Wyjazd z Jarosławca: 9:40, 11:30, 16:00

Szczegółowy rozkład jazdy znajduje się na stronie przewoźnika DPP Darłowo <http://dpp.pl/rozkład-jazdy/>, a dodatkowych informacji udziela również biuro przewoźnika pod numerem telefonu 94 342 77 23 w godz. od 6:30 do 18:00.

Letnie wakacje z PKS Słupsk

PKS Słupsk uruchamia siatkę wakacyjnych połączeń autobusowych. Miłośnicy nadmorskiego wypoczynku skorzystają z nowego, bezpośredniego połączenia Ustki z Jarosławcem – linii 309. Natomiast dzięki licznym promocjom – pasażerowie będą mogli oszczędzić wybierając transport zbiorowy.

Przewoźnik spodziewa się, że połączenie Jarosławiec - Postomino - Ustka będzie jednym z tegorocznych wakacyjnych przebojów.

– Na naszych kanałach w mediach społecznościowych od dawna dostajemy bardzo dużo zapytań o bezpośrednie autobusy w tej relacji. Piszą do nas głównie osoby, które planują wypoczynek na Pomorzu Środkowym – mówi rzecznik PKS Słupsk Damian Zdancewicz.

Po drodze z Jarosławca do Ustki autobusy przejadą m.in. przez Jezierzany, Łącko, Korlino, Królewo, Marszewo i Postomino. Będą

kursowały przez cały lipiec i sierpień, wykonując każdego dnia tygodnia po cztery kursy w każdym kierunku.

Słupski PKS chce, by jak najwięcej osób pozostawiło samochody na parkingach. Wprowadza więc wakacyjne promocje licząc na to, że przekonają one turystów do przesiadki na transport publiczny.

I tak, do lipcowo-sierpniowej oferty zostanie wprowadzony bilet rodzinny. Dzięki niemu podróż w większym gronie będzie korzystniejsza. Tym bardziej, im więcej osób zabierzemy ze sobą na

Linia 309

USTKA – JAROSŁAWIEC:

Ustka, węzeł transp.	08:00	10:00	14:00	16:00
Duninowo	08:14	10:14	14:14	16:14
Zaleskie	08:19	10:19	14:19	16:19
Postomino (szk.)	08:21	10:21	14:21	16:21
Marszewo	08:24	10:24	14:24	16:24
Królewo	08:29	10:29	14:29	16:29
Korlino	08:33	10:33	14:33	16:33
Łącko	08:38	10:38	14:38	16:38
Jezierzany	08:42	10:42	14:42	16:42
Wicko Morskie	08:44	10:44	14:44	16:44
Jarosławiec-przyjazd:	08:47	10:47	14:47	16:47

JAROSŁAWIEC – USTKA:

Jarosławiec	09:00	11:00	15:00	17:00
Wicko Morskie	09:03	11:03	15:03	17:03
Jezierzany	09:04	11:04	15:04	17:04
Łącko	09:06	11:06	15:06	17:06
Korlino	09:11	11:11	15:11	17:11
Królewo	09:15	11:15	15:15	17:15
Marszewo	09:23	11:23	15:23	17:23
Postomino (szk.)	09:26	11:26	15:26	17:26
Zaleskie	09:28	11:28	15:28	17:28
Duninowo	09:34	11:34	15:34	17:34
Ustka-przyjazd:	09:50	11:50	15:50	17:50

Rozkład jazdy linii 309 ważny codziennie w lipcu i sierpniu.

autobusową wycieczkę.

Uczniowie i studenci, którzy planują dojeżdżać do wakacyjnej pracy lub regularnie zwiedzać okolicę, będą zainteresowani ofertą „Biletowy zawrót głowy”. Polega ona na tym, że bilet miesięczny za minimum 100

złoty będzie w wakacje ważny na wszystkie autobusy PKS Słupsk, niezależnie od trasy czy pory dnia. Oznacza to możliwość dowolnego przesiadania się pomiędzy różnymi kursami.

Szczegóły promocji dostępne są w serwisie internetowym przewoźnika (<http://pks.slupsk.pl>) oraz na jego oficjalnym profilu facebookowym (<http://fb.com/slupskpks>).

309

Zupełnie nowa, wakacyjna linia!



Przez cały sezon, codziennie!





Wędkowanie w gminie Postomino

Jezioro Marszewo i jezioro Pieńkowo

Zgodnie z Art. 7.2 Ustawy z dnia 18 kwietnia 1985 r. o rybactwie śródlądowym „Amatorski połów ryb może uprawiać osoba posiadająca dokument uprawniający do takiego połowu, zwany dalej „kartą wędkarską” lub „kartą łowiectwa podwodnego”, a jeżeli połów ryb odbywa się w wodach uprawnionego do rybactwa – posiadająca ponadto jego zezwolenie.

Karta wędkarska

Z obowiązku posiadania karty wędkarskiej są zwolnione osoby do lat 14, z tym że mogą one uprawiać amatorski połów ryb wyłącznie pod opieką osoby pełnoletniej posiadającej taką kartę a także cudzoziemcy czasowo przebywający na terytorium Rzeczypospolitej Polskiej.

Kartę wędkarską wydaje starosta właściwy ze względu na miejsce

zamieszkania zainteresowanej osoby, która złożyła z wynikiem pozytywnym egzamin ze znajomości zasad i warunków ochrony i połowu ryb przed komisją egzaminacyjną. Z obowiązku składania egzaminu są zwolnione osoby posiadające średnie, średnie branżowe lub wyższe wykształcenie z zakresu rybactwa.

Zezwolenie na wędkowanie wydane przez uprawnionego do rybactwa.

Sprzedaż zezwoleń odbywa się poprzez sprzedaż w poszczególnych Kołach PZW lub też istnieje możliwość wykupu zezwoleń poprzez aplikację online dostępną na stronie Zarządu Okręgu Polskiego Związku Wędkarskiego w Słupsku www.pzw.slupsk.pl (zakładka na górze strony „Zezwolenie online”)



Istnieje możliwość wykupu zezwoleń na wody użytkowane przez Zarząd Okręgu Polskiego Związku Wędkarskiego w Słupsku rocznych (na dany rok kalendarzowy) lub też okresowych (1, 3, 7 i 14 dniowych). Składki i opłaty na wędkowanie pełne obejmują wszystkie wody - wody górskie i nizinne, zaś składki i opłaty niepełne obejmują wody nizinne. Wykaz wód górski dostępny jest pod

linkiem <https://pzw.slupsk.pl/wykaz-wod-gorskich-zo-pzw-slupsk-2023r/>, wykaz wód nizinnych pod linkiem <https://pzw.slupsk.pl/wykaz-wod-nizinnych-zo-pzw-slupsk-2023r/>

Wysokość składek i opłat została zamieszczona pod linkiem <https://pzw.slupsk.pl/wysokosc-skladki-czlonkowskiej-w-2023r/> i jest ustalana na każdy rok kalendarzowy.



Jezioro Wicko

Obwód rybacki Jeziora Wicko nr 1 stanowią wody Jeziora Wicko oraz dopływy Jeziora Wicko nie stanowiące osobnych obwodów rybackich tj. rzeka Głównica łącząca jezioro z morzem od wypływu z jeziora do jej ujścia do Morza Bałtyckiego, rzeka Główniczka, Świdnik, Klasztorna oraz Marszewka.

- powierzchnia lustra wody wynosi 1059,7
- maksymalna głębokość wynosi 6,1 m

- maksymalna długość wynosi 5100 m
- maksymalna szerokość wynosi 3700 m

Wszelkie informacje dotyczące m.in. zezwoleń wędkarskich można znaleźć na stronie internetowej <http://www.jeziorowicko.pl/>

Legenda:

- wędkowanie ze sprzętu pływającego dozwolone okresowo
- wędkowanie ze sprzętu pływającego dozwolone przez cały rok
- rzeki i kanały
- miejscowości
- pomosty
- mosty



Wody morskie

Wykonywanie rybołówstwa rekreacyjnego na obszarach morskich Rzeczypospolitej Polskiej może być prowadzone na podstawie:

Dowodu uiszczonej opłaty przez osoby fizyczne na prowadzenie połowów z brzegu lub innych niż statek urządzeń pływających;

Opłaty:


- 7,00 zł w przypadku tygodniowego okresu połowów;
- 11,00 zł w przypadku miesięcznego okresu połowów;
- 42,00 zł w przypadku 12-miesięcznego okresu połowów.
- 32,00 zł w przypadku 12-miesięcznego okresu połowów dla członków rodzin wielodzietnych posiadających Kartę Dużej Rodziny, o której mowa w ustawie

z dnia 5 grudnia 2014 r. o Kartce Dużej Rodziny (Dz.U. z 2017 r. poz.1832i2161)

Osoba fizyczna wykonująca rybołówstwo rekreacyjne jest obowiązana posiadać dowód uiszczania opłaty.

Główny Inspektorat Rybołówstwa Morskiego zgodnie z ustawą nie wydaje zezwoleń w formie "papierowej", uprawnienia do wędkowania na wodach morskich uzyskuje się przez dokonanie wpłaty na wskazane niżej konto.

Osoba fizyczna wykonująca rybołówstwo rekreacyjne powinna posiadać dokument tożsamości, zawierający jej imię, nazwisko i adres, dowód uiszczania opłaty oraz w przypadku osób korzystających ze



zniżek, dokument uprawniający do zniżki.

Ważne:

Okres ważności uprawnień biegnie od dnia wniesienia opłaty. Wpłaty należy wносить na konto. W/w opłaty należy wносить na

konto Głównego Inspektoratu Rybołówstwa Morskiego z siedzibą w Słupsku na rachunek:

NBP O/Gdańsk
60 1010 1140 0003 5822 3100 0000

W tytule przelewu proszę podać: "za wykonywanie rybołówstwa rekreacyjnego na okres ... (tydzień/miesiąc/rok)" oraz "Imię i Nazwisko"



Obiekty sakralne zabytkowe mieszczące się na terenie Gminy Postomino



Pieńkowo: neogotycki kościół filialny pw. Chrystusa Króla z XV/XVI w., z gotycką wieżą z XVI w. i barokowym ołtarzem, przebudowany w XIX wieku



Łącko: kościół późnogotycki z XV-XVI wieku pw. Zwiastowania NMP



Marszewo: kościół filialny pw. Matki Boskiej Różańcowej z 1863 r., wieża XV-XVI w. (gotyk), ambona renesansowa z XVII w., cmentarz przykościelny ze starodrzewiem



Pałowo: neoromański kościół parafialny pw. Wniebowzięcia NMP z końca XIX w.



Pieszczy: kościół filialny pw. Podwyższenia Krzyża Świętego, gotycki, z 1625 r., obiekt zabytkowy (wraz z cmentarzem przykościelnym i drzewostanem)



Postomino: kościół parafialny pw. Świętego Floriana z 1846 r., neobarokowy



Chudaczewo: kościół filialny, gotycki, z XV/XVI w. (wieża), 1804 (nawa)



Staniewice: kościół konstrukcji ryglowej z 1770 r., pw. Świętego Michała Archanioła, wieża gotycka po pierwszym kościele z XV wieku



Rusinowo: kościół neoromański pw. Narodzenia NMP z 1873 r.



Segregacja odpadów

WRZUCAMY

- czyste torebki foliowe
- kartoniki po mleku i sokach
- plastikowe nakrętki
- opakowania po jogurtach
- plastikowe butelki po napojach, środkach czystości, kosmetykach
- czyste opakowania metalowe
- puszki po napojach



NIE WRZUCAMY

- opakowaniach zabrudzonych tłuszczem
- pieluch, chusteczek, ręczników jednorazowych
- naczyń jednorazowych
- ubrań i opakowań z tekstyliów

WRZUCAMY

- zwierzęce odpady kuchenne: resztki mięsa, kości, skóry
- skorupki od jajek
- pieluchy jednorazowe
- zanieczyszczony papier
- ceramikę i tekstylia
- odchody zwierzęce
- popiół (zimny)
- zwykłe żarówki żarnikowe



NIE WRZUCAMY

- baterii
- pozostałych żarówek i świetlówek
- lamp neonowych, fluorescencyjnych i rtęciowych
- farb i resztek lakierów
- zużytego sprzętu elektrycznego i elektronicznego

WRZUCAMY

- puste butelki szklane po napojach i żywności, bez nakrętek i reklamówek
- puste szklane słoiki
- puste szklane butelki po kosmetykach



NIE WRZUCAMY

- reklamówek, w których były gromadzone odpady szklane
- szkła okiennego
- porcelany, ceramiki, kryształów, żyrandoli
- żarówek, lamp, reflektorów, izolatorów
- zastawy stołowej
- lustek, szyb samochodowych

WRZUCAMY

- opakowania z papieru i tektury
- makulaturę, ulotki
- kartony
- zeszyty
- papier biurowy
- gazety



NIE WRZUCAMY

- pieluch
- chusteczek i ręczników jednorazowych
- kartonów po mleku i napojach
- tłustych opakowań po pizzy
- brudnej lub mokrej makulatury

PSZOK

PSZOK czyli Punkt Selektywnej Zbiórki Odpadów Komunalnych działa na terenie naszej gminy przy siedzibie Gminnego Przedsiębiorstwa Komunalnego w Postominie.

W ramach działania tego punktu każdy mieszkaniec oraz właściciel nieruchomości niezamieszkałych, na których znajduje się domek letniskowy lub inna nieruchomość wykorzystywana na cele rekreacyjno-wypoczynkowe z terenu Gminy Postomino może oddać wysegregowane odpady z własnego gospodarstwa domowego. PSZOK zapewnia przyjęcie następujących odpadów:

- odpady wielkogabarytowe
- odpady budowlane i rozbiórkowe
- zużyte opony (od pojazdów osobowych, motocykli, rowerów)
- elektrośmieci (lodówki, telewizory, komputery, sprzęt AGD)
- opakowania z papieru i tektury
- opakowania z metali i tworzyw sztucznych
- szkło opakowaniowe
- leki
- akumulatory i baterie
- odpady z tworzyw sztucznych tzw. gruby plastik np. skrzynki, wiadra, meble ogrodowe, itp.

Wyżej wymienione odpady są przyjmowane od poniedziałku do piątku w godzinach 7.30- 15.00. Przywożone odpady powinny być posegregowane frakcjami wymienionymi powyżej, ponieważ każda z nich musi być przeważona osobno.

WRZUCAMY

- kuchenne resztki roślinne: obierki, skórki od warzyw i owoców
- resztki pochodzenia roślinnego (np. fusy po kawie i herbacie)
- trawę, liście, drobne gałęzie



NIE WRZUCAMY

- zwierzęcych resztek kuchennych
- skorupki od jajek
- odpadów zmieszanych
- kości i odchodów zwierzęcych
- drewna, popiołu, żwiru, kamieni



Gmina
Postomino



GPK
OSTOMINO



Latarnia Morska w Jarosławcu



Latarnia morska w Jarosławcu to wspaniały punkt widokowy na okolicę, usytuowana w odległości 400 metrów od brzegu morskiego w pobliżu starych zabudowań, pozostałych po poprzedniej, zbyt niskiej latarni. Na szczycie trzydziestotrzymetrowej wieży znajduje się taras widokowy, do którego prowadzą kamienne schody wewnątrz wieży.

W 1993 roku latarnia została wpisana do rejestru zabytków. Usytuowana jest w samym centrum miejscowości Jarosławiec, w związku z czym turyści nie powinni mieć problemów z jej odnalezieniem. Latarnia jest udostępniona do zwiedzania, z jej szczytu podziwiać można wspaniałą panoramę Jarosławca i okolicy.

Historia latarni:

Pierwsze wzmianki o latarni pochodzą z 1818 roku, kiedy to pisano o konieczności jej budowy.

Latarnia została wybudowana w 1829 roku. Wieżę latarni zbudowano na planie koła, a przy jej wznoszeniu wykorzystano czerwoną i glazurowaną cegłę. Jej światło można dostrzec z odległości około 24 mil morskich.

W 1902 roku latarnia została przebudowana.

Dane techniczne:

Wysokość latarni: 33,3 m
Wysokość światła: 50,2 m n.p.m.
Zasięg światła: 23 Mm
(42,596 km)

Charakterystyka światła:

Błyskowe grupowe
• blask: 0,45 s
• przerwa: 2,05 s
• blask: 0,45 s
• przerwa: 6,05 s
• okres: 9,00 s

Położenie geograficzne:

szerokość 54° 32' 29" N
długość 16° 32' 41" E

Czynna w wakacje:

10:00 - 20:00

Bilety:

• normalny 15 zł
• ulgowy 10 zł

Ciekawostka dotycząca flagi



Na najdalej na północ wysuniętym punkcie gminy Postomino powiewa flaga Polski. Inicjatorem tego pomysłu jest były długoletni sołtys Jarosławca – Piotr

Żuchowski. Flagę zawiesza dwa razy do roku – 3 maja oraz 11 listopada – w podziękowaniu za realizację inwestycji „Ochrona brzegów morskich Pobrzeża Koszalińskiego”.

Pan Piotr jest wdzięczny, że natura (Neptun) zaakceptowała ingerencję człowieka i utrzymuje oraz powiększa plażę.

Policja w Jarosławcu



POLICJA

Sezonowy Punkt Przyjęć w Jarosławcu działa w okresie letnim (od 1 lipca do 31 sierpnia) w budynku Informacji Turystycznej - ul. Nadmorska 28 - tel./faks 59 810 85 07

Straż Gminna w Jarosławcu

Straż Gminna w Jarosławcu funkcjonuje w godzinach:

- poniedziałek - czwartek w godz. od 8:00 do 16:00
- piątek - niedziela w godz. od 10:00 do 18:00

w budynku Informacji Turystycznej - ul. Nadmorska 28

Tel. kontaktowy: 609 329 545

Msze święte



Jarosławiec

- Niedziela – 9:30, 11:45, 16:30, 20:00
- Dni powszednie – 19:00

Łącko

- Niedziela - 9:00

Rusinowo

- Niedziela – 10:30

Stopka redakcyjna

Wydawca i redakcja:



Urząd Gminy w Postominie
76-113 Postomino 30
tel.: 59 810 85 93
e-mail: szept@postomino.pl

Druk:

Polska Press Sp. z o.o.
Drukarnia w Bydgoszczy
ul. Grunwaldzka 229, 85-438 Bydgoszcz
tel.: 52 58 48 660

Napisz artykuł:

Wszelkie materiały, artykuły prosimy nadsyłać w formie elektronicznej na adres e-mail: szept@postomino.pl

oddano do druku dnia: 20.06.2023 r.

Redakcja nie odpowiada za treść ogłoszeń, zastrzega sobie prawo do zmiany tytułów oraz przeredagowań nadesłanych materiałów.

Egzemplarz bezpłatny,
nakład 10 000 egz.



**INFORMACJA
TURYSTYCZNA**

Punkt Informacji Turystycznej w Jarosławcu

ul. Nadmorska 28
76-107 Jarosławiec
tel. 59-810-94-40
e-mail: pit@postomino.pl

czynny w sezonie:

od 19 czerwca do 15 września 2023 r.
w godzinach 10.00 - 18.00